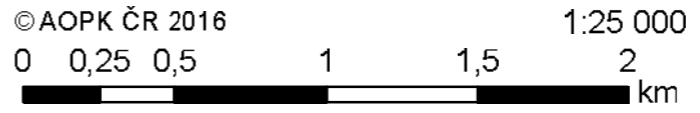


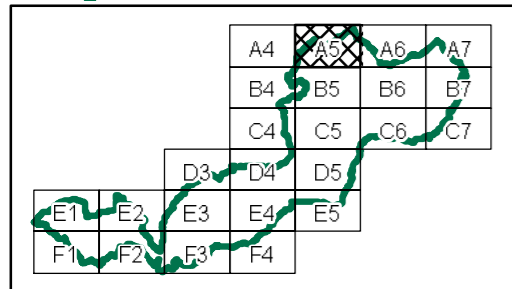
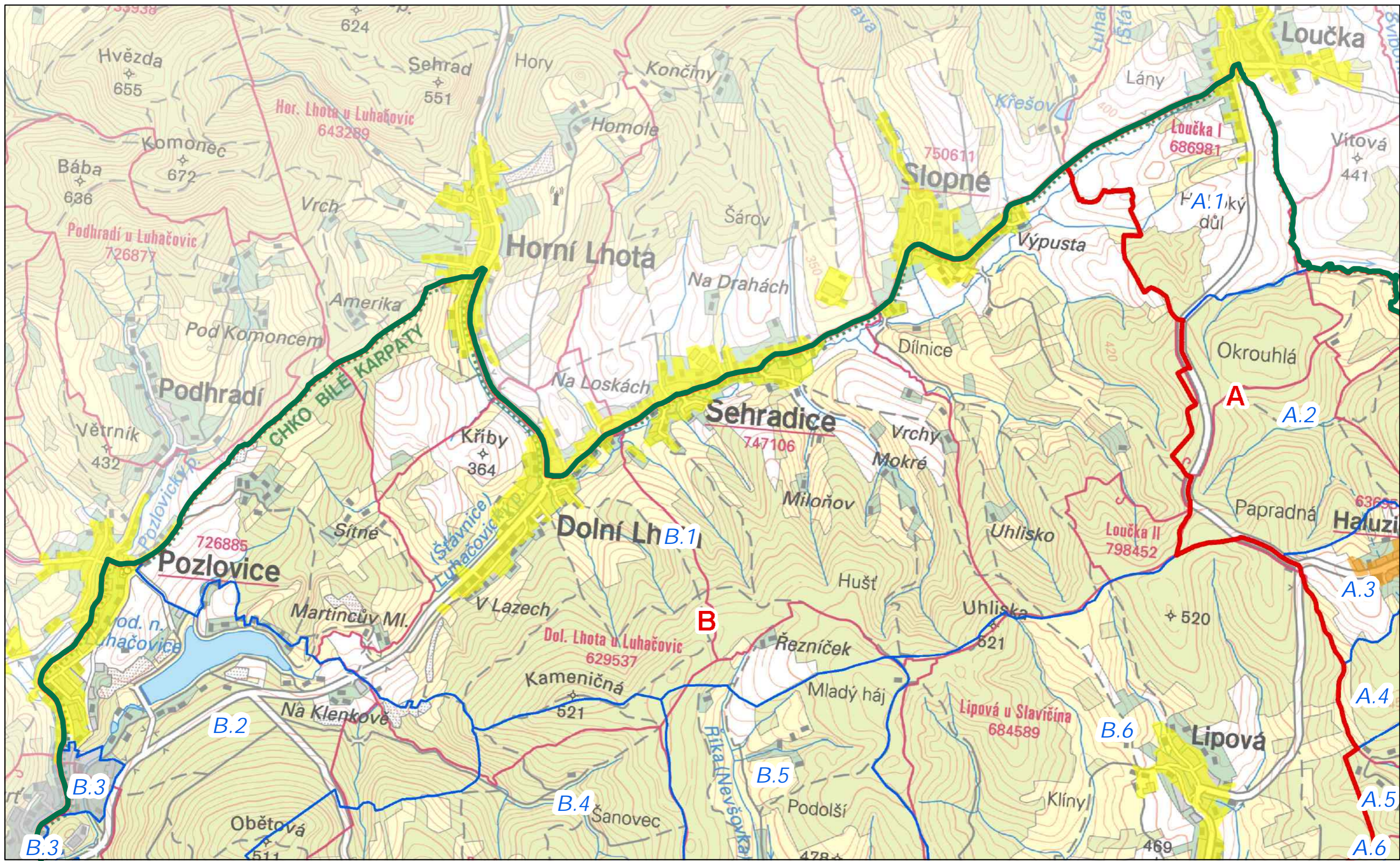
Hranice CHKO Bílé Karpaty	Kategorizace sídel
Oblast krajinného rázu	I. kategorie
Misto krajinného rázu	II. kategorie
	III. kategorie
	Segment urbanizované krajiny (SUK)

Autor: Mgr. Lukáš Klouda
Datum: 10/2016

A4



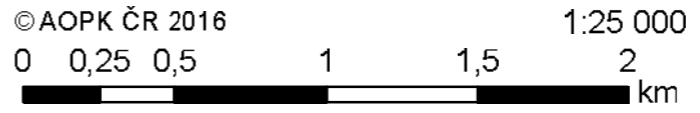
**Preventivní hodnocení krajinného rázu
území CHKO Bílé Karpaty
Č. 04 KATEGORIZACE SÍDEL**



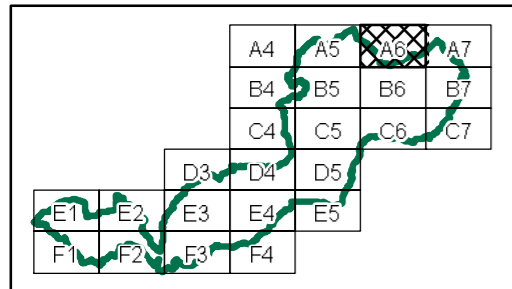
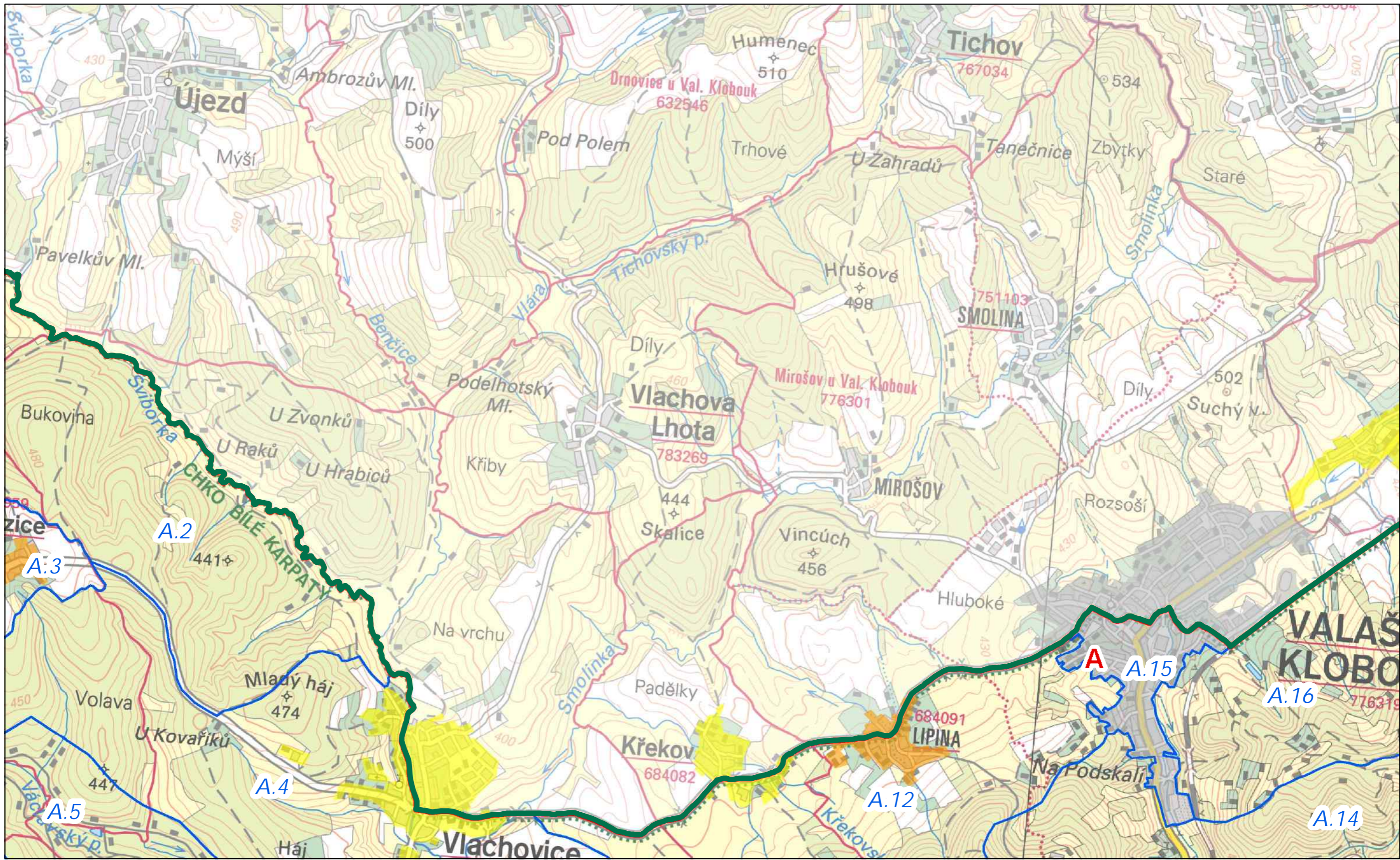
Hranice CHKO Bílé Karpaty	Kategorizace sídel
Oblast krajinného rázu	I. kategorie
Místo krajinného rázu	II. kategorie
	III. kategorie
	Segment urbanizované krajiny (SUK)


Autor: Mgr. Lukáš Klouda
Datum: 10/2016

A5



**Preventivní hodnocení krajinného rázu
území CHKO Bílé Karpaty
Č. 04 KATEGORIZACE SÍDEL**



 Hranice CHKO Bílé Karpaty	Kategorizace sídel
 Oblast krajinného rázu	 I. kategorie
 Místo krajinného rázu	 II. kategorie
	 III. kategorie
	 Segment urbanizované krajiny (SUK)

Autor: Mgr. Lukáš Klouda
Datum: 10/2016

A6

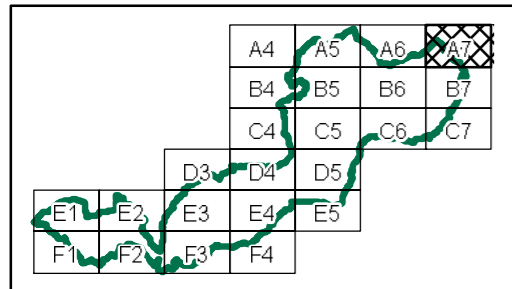
© AOPK ČR 2016

0 0,25 0,5 1 1,5 2 km



1:25 000

**Preventivní hodnocení krajinného rázu
území CHKO Bílé Karpaty
č. 04 KATEGORIZACE SÍDEL**



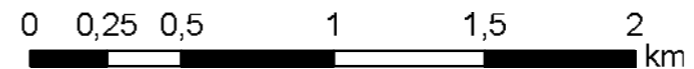
	Hranice CHKO Bílé Karpaty		I. kategorie
	Oblast krajinného rázu		II. kategorie
	Místo krajinného rázu		III. kategorie
			Segment urbanizované krajiny (SUK)

Kategorizace sídel

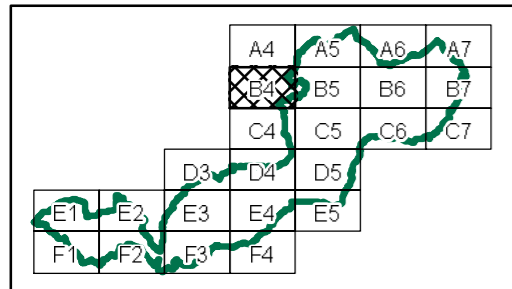
Autor: Mgr. Lukáš Klouda
Datum: 10/2016

A7

© AOPK ČR 2016



**Preventivní hodnocení krajinného rázu
území CHKO Bílé Karpaty
Č. 04 KATEGORIZACE SÍDEL**



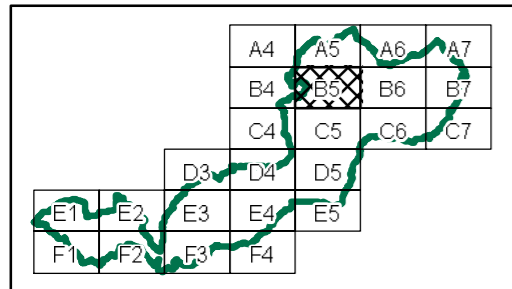
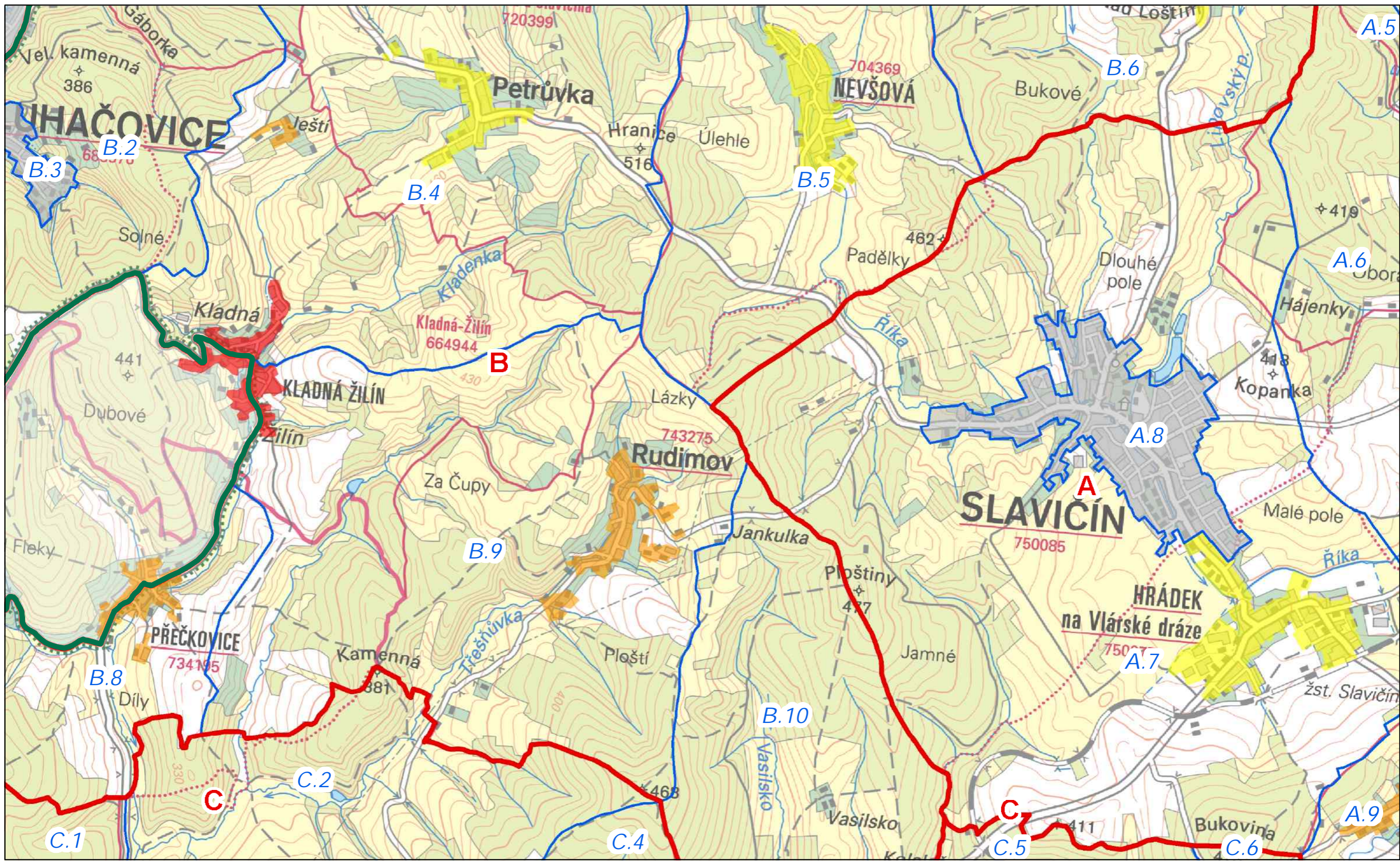
Hranice CHKO Bílé Karpaty	Kategorizace sídel
Oblast krajinného rázu	I. kategorie
Místo krajinného rázu	II. kategorie
	III. kategorie
	Segment urbanizované krajiny (SUK)

Autor: Mgr. Lukáš Klouda
Datum: 10/2016

B4



**Preventivní hodnocení krajinného rázu
území CHKO Bílé Karpaty
Č. 04 KATEGORIZACE SÍDEL**



	Hranice CHKO Bílé Karpaty		I. kategorie
	Oblast krajinného rázu		II. kategorie
	Místo krajinného rázu		III. kategorie
			Segment urbanizované krajiny (SUK)

Kategorizace sídel

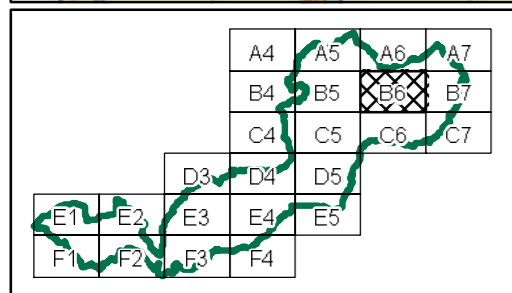
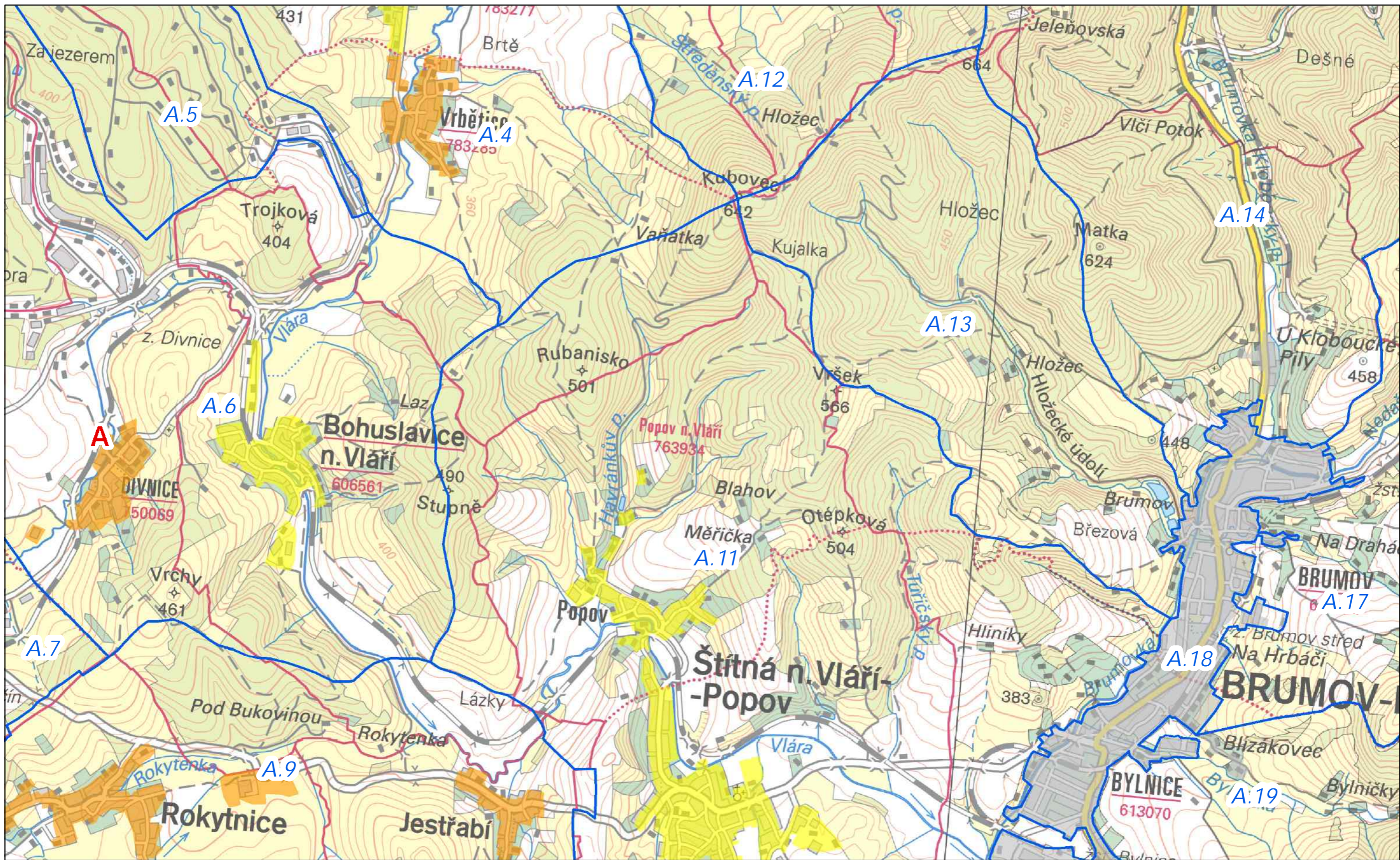
Autor: Mgr. Lukáš Klouda
Datum: 10/2016

B5

© AOPK ČR 2016



**Preventivní hodnocení krajinného rázu
území CHKO Bílé Karpaty
Č. 04 KATEGORIZACE SÍDEL**

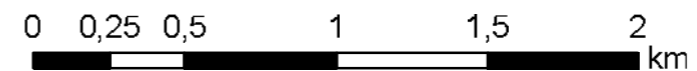


	Hranice CHKO Bílé Karpaty	Kategorizace sídel	
	Oblast krajinného rázu		I. kategorie
	Místo krajinného rázu		II. kategorie
			III. kategorie
			Segment urbanizované krajiny (SUK)

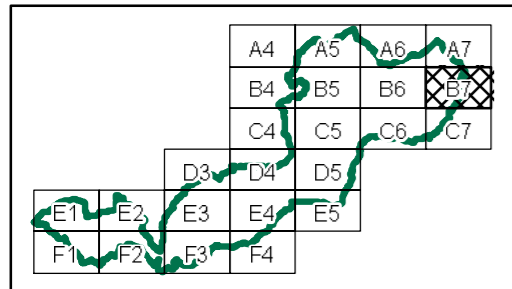
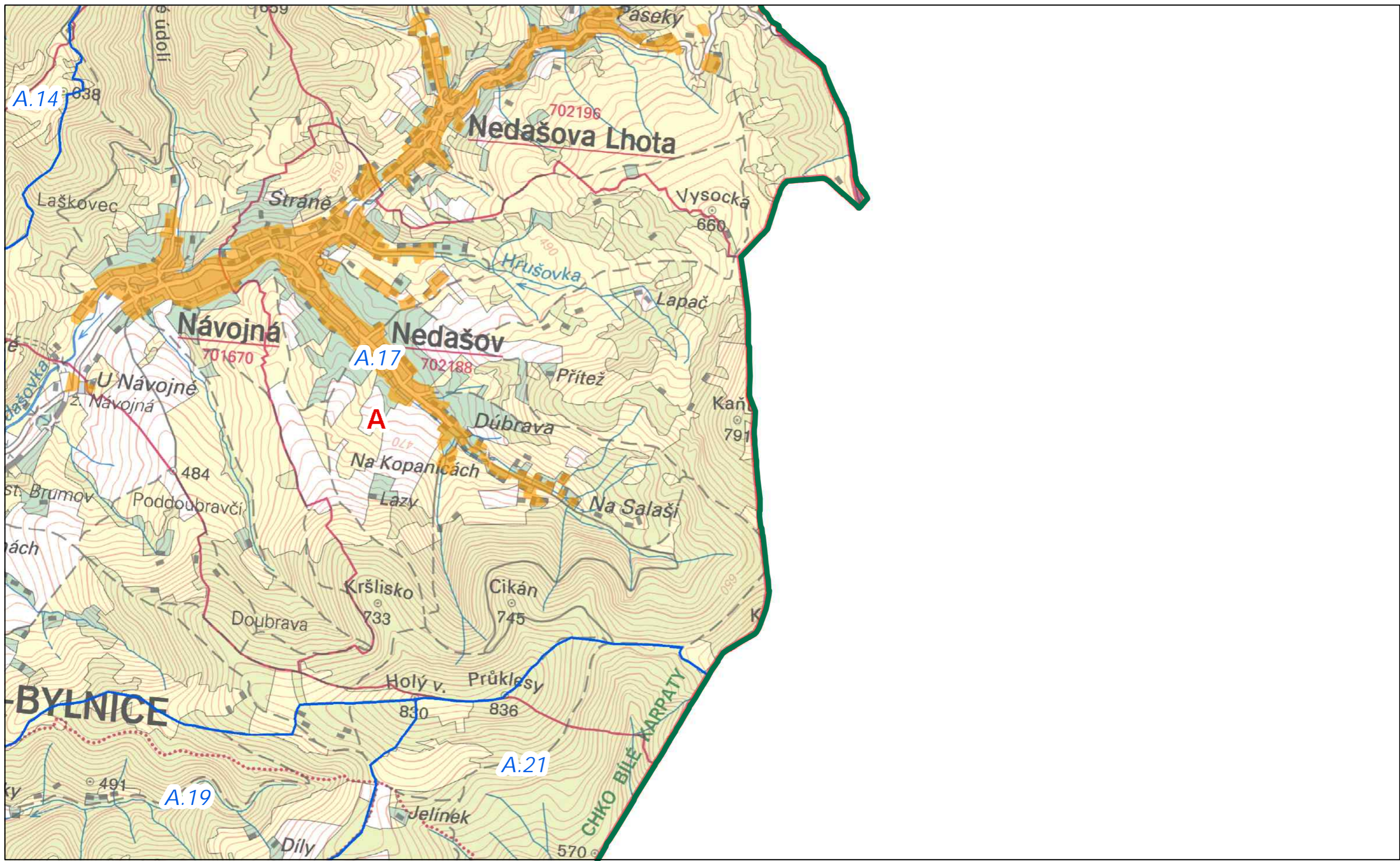
Autor: Mgr. Lukáš Klouda
Datum: 10/2016







B6

© AOPK ČR 2016



**Preventivní hodnocení krajinného rázu
území CHKO Bílé Karpaty
Č. 04 KATEGORIZACE SÍDEL**



 Hranice CHKO Bílé Karpaty	Kategorizace sídel
 Oblast krajinného rázu	 I. kategorie
 Misto krajinného rázu	 II. kategorie
	 III. kategorie
	 Segment urbanizované krajiny (SUK)

Autor: Mgr. Lukáš Klouda
Datum: 10/2016



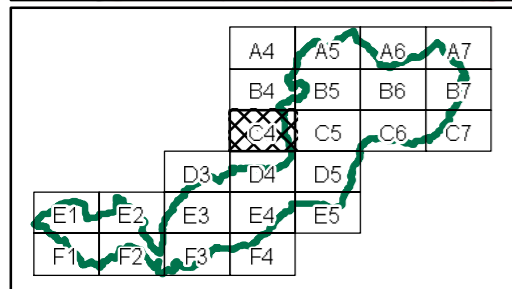
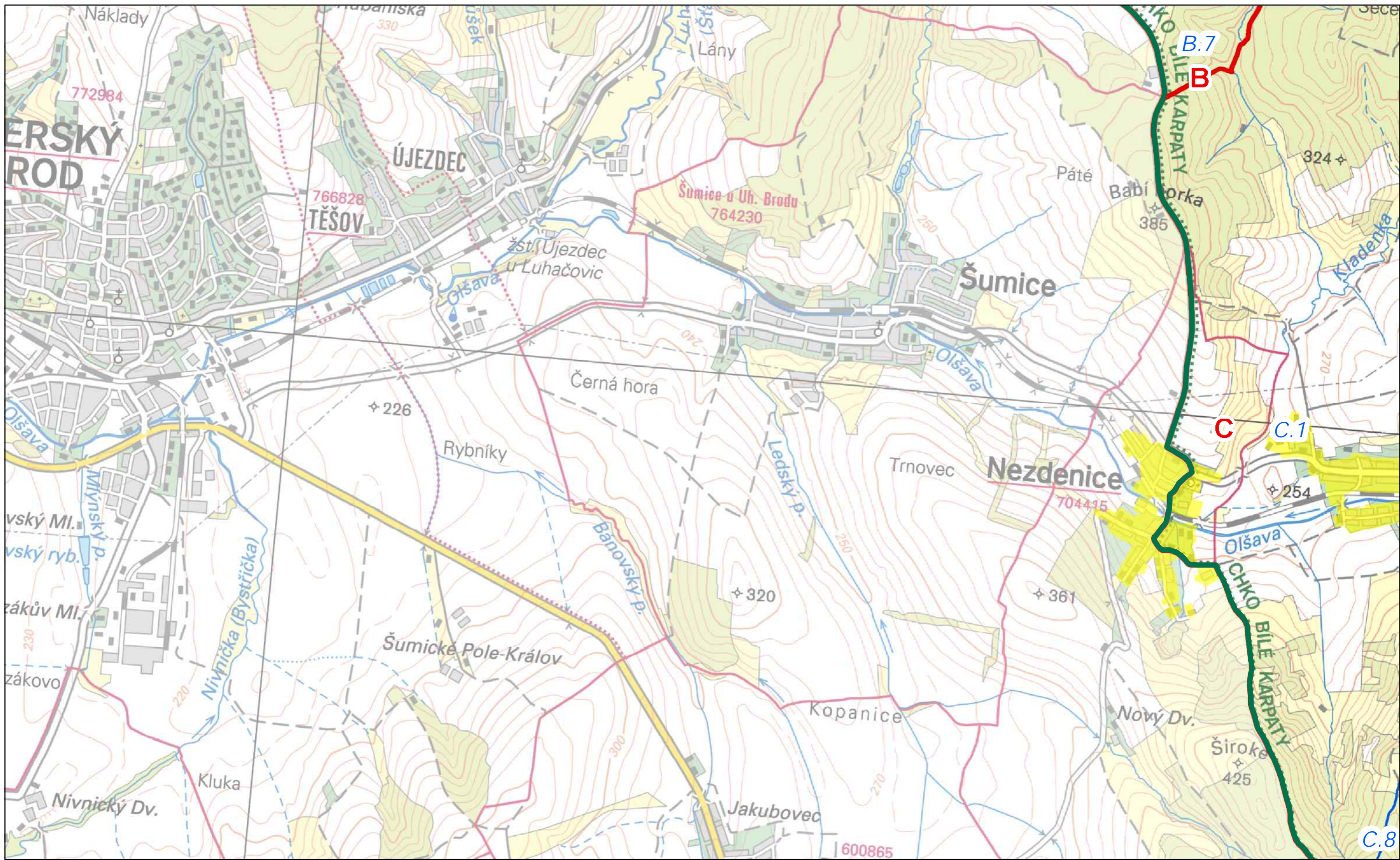
**Preventivní hodnocení krajinného rázu
území CHKO Bílé Karpaty
Č. 04 KATEGORIZACE SÍDEL**

B7

© AOPK ČR 2016

1:25 000





	Hranice CHKO Bílé Karpaty	Kategorizace sídel
	Oblast krajinného rázu	
	Místo krajinného rázu	

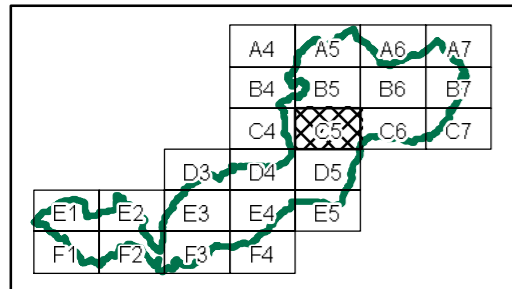
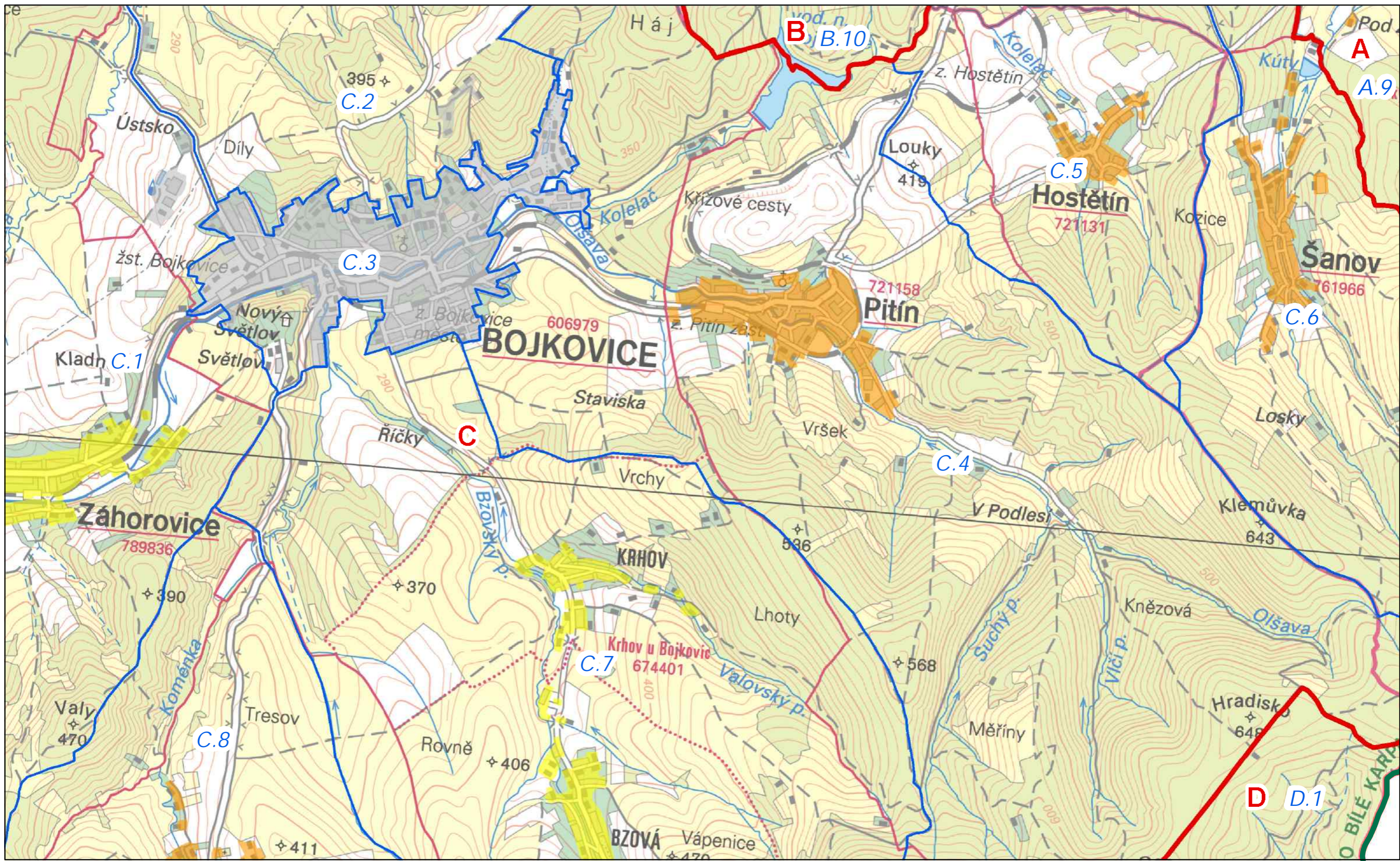
Autor: Mgr. Lukáš Klouda
Datum: 10/2016






© AOPK ČR 2016
0 0,25 0,5 1 1,5 2 km



C4

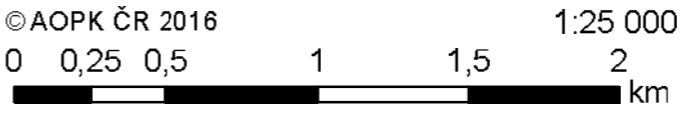
**Preventivní hodnocení krajinného rázu
území CHKO Bílé Karpaty
Č. 04 KATEGORIZACE SÍDEL**



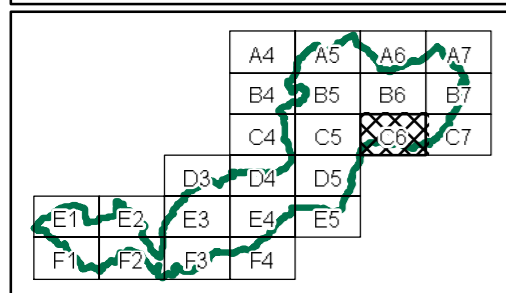
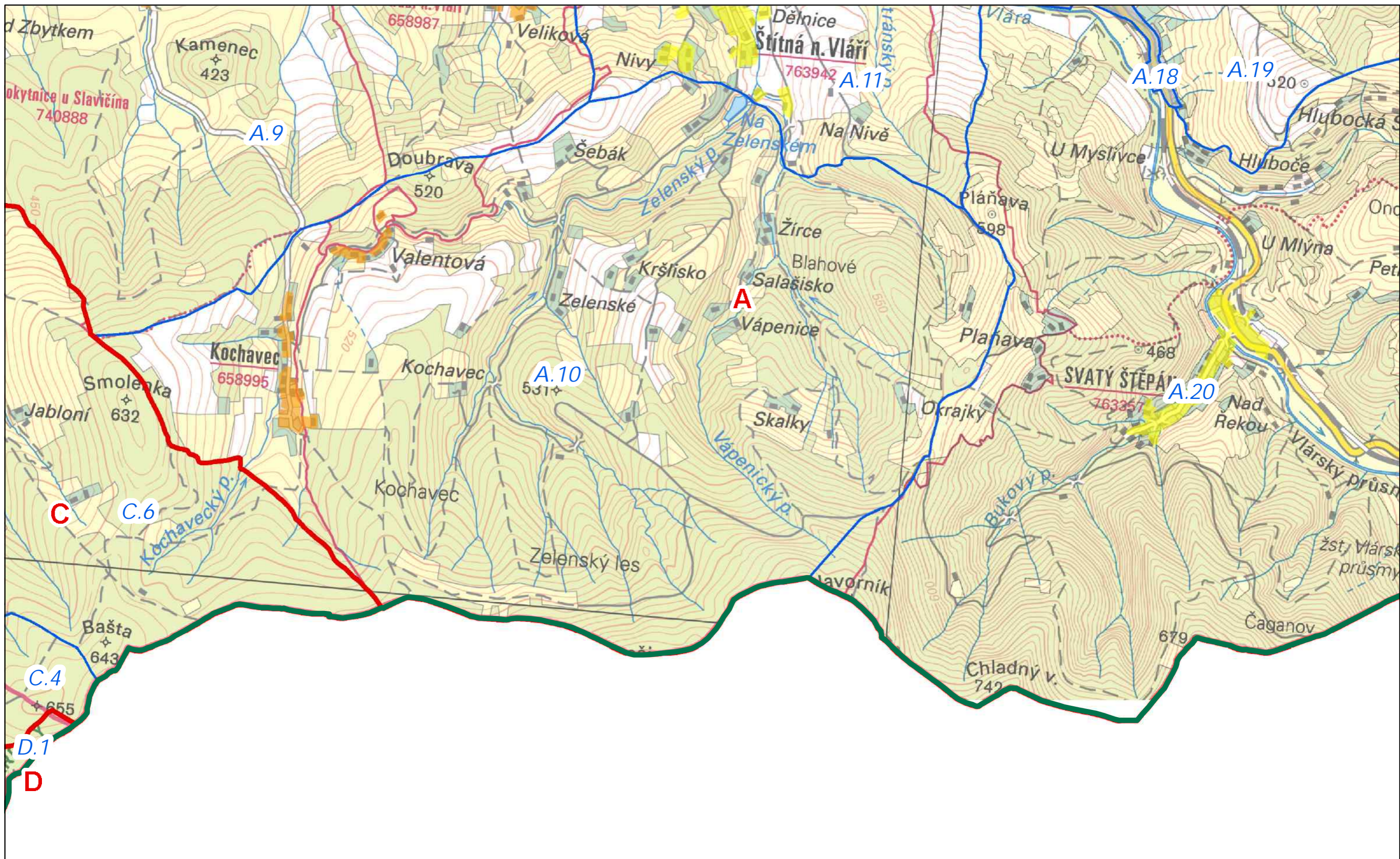
 Hranice CHKO Bílé Karpaty	Kategorizace sídel
 Oblast krajinného rázu	 I. kategorie
 Místo krajinného rázu	 II. kategorie
	 III. kategorie
	 Segment urbanizované krajiny (SUK)

Autor: Mgr. Lukáš Klouda
Datum: 10/2016

C5



**Preventivní hodnocení krajinného rázu
území CHKO Bílé Karpaty
Č. 04 KATEGORIZACE SÍDEL**



	Hranice CHKO Bílé Karpaty	Kategorizace sídel	
	Oblast krajinného rázu		I. kategorie
	Místo krajinného rázu		II. kategorie
			III. kategorie
			Segment urbanizované krajiny (SUK)

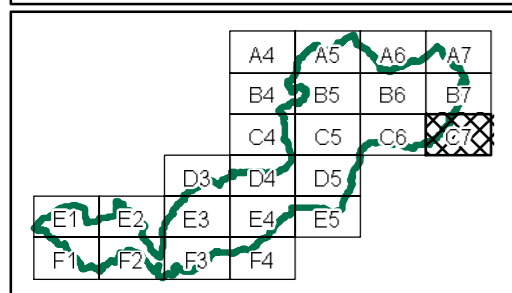
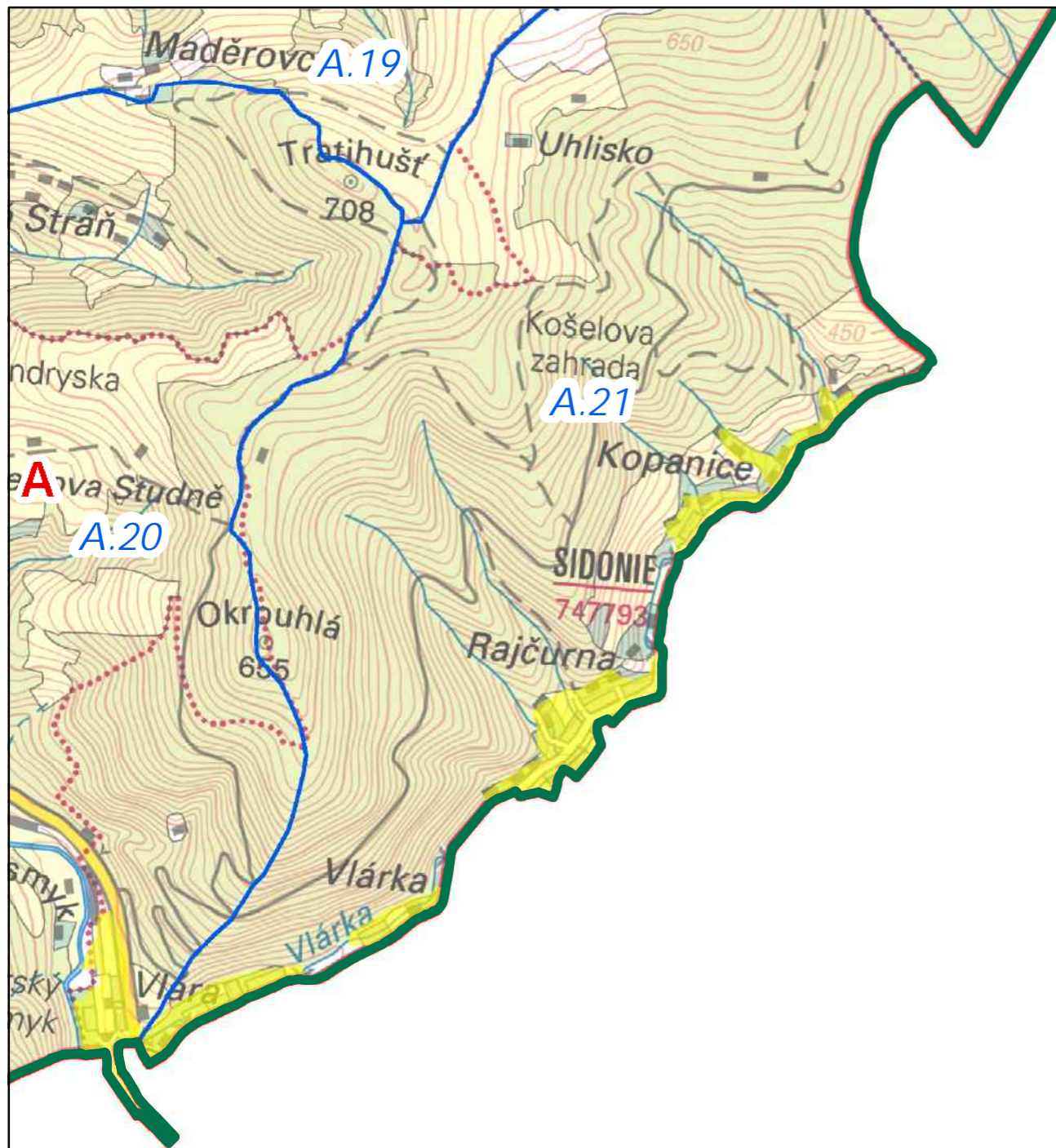
Autor: Mgr. Lukáš Klouda
Datum: 10/2016



**Preventivní hodnocení krajinného rázu
území CHKO Bílé Karpaty
Č. 04 KATEGORIZACE SÍDEL**

© AOPK ČR 2016 1:25 000

C6



- | | | |
|--|---------------------------|---------------------------|
| | Hranice CHKO Bílé Karpaty | Kategorizace sídel |
| | Oblast krajinného rázu | |
| | Místo krajinného rázu | |
| | | |
| | | |

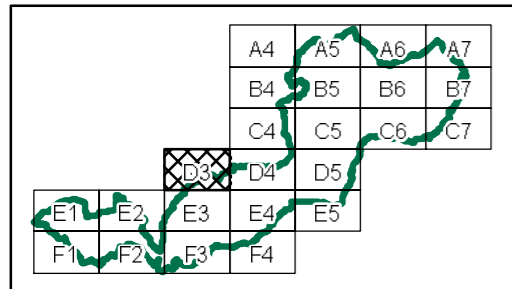
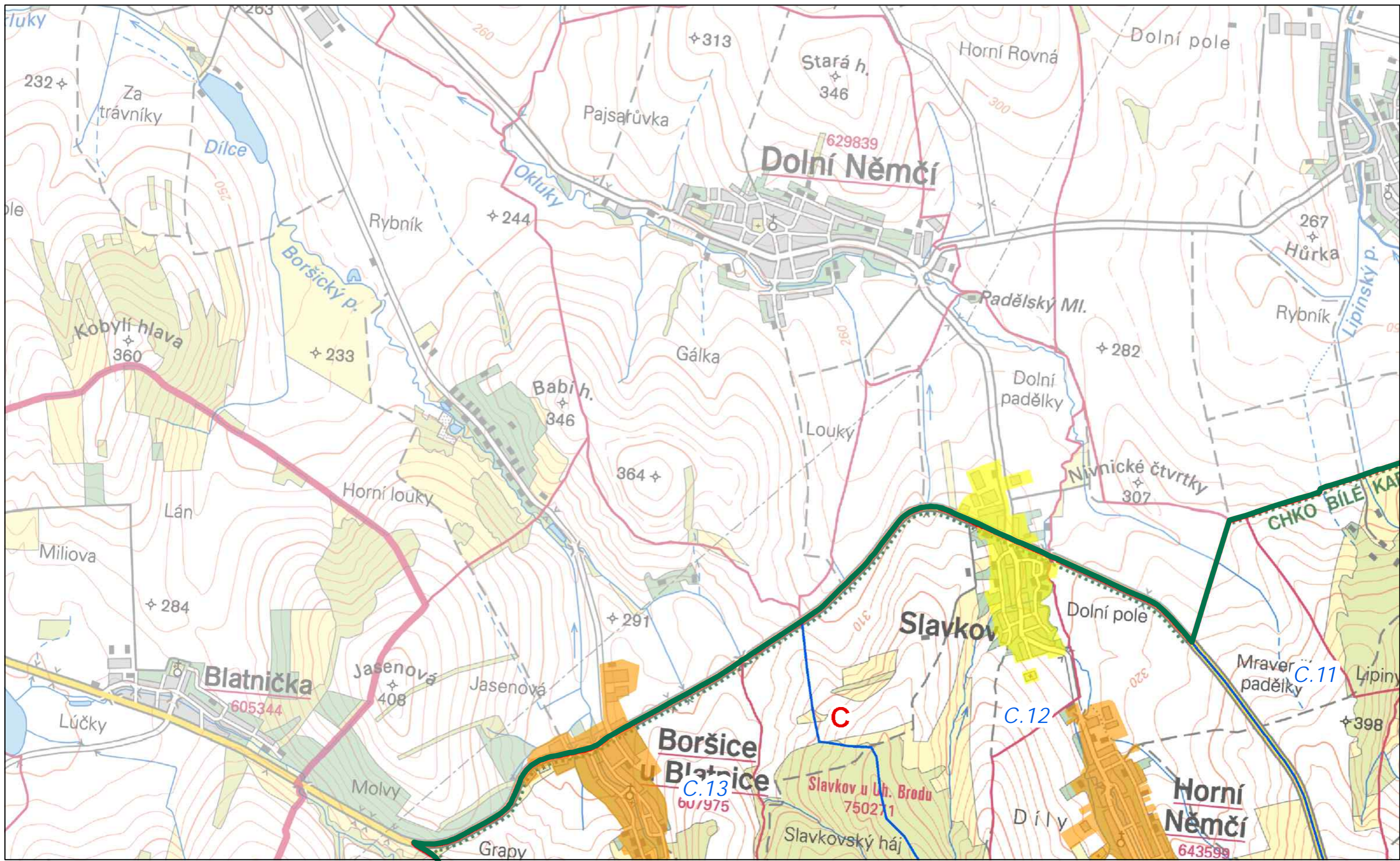
Autor: Mgr. Lukáš Klouda
Datum: 10/2016

C7



© AOPK ČR 2016 1:25 000
0 0,25 0,5 1 1,5 2 km

**Preventivní hodnocení krajinného rázu
území CHKO Bílé Karpaty
Č. 04 KATEGORIZACE SÍDEL**



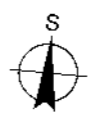
	Hranice CHKO Bílé Karpaty		I. kategorie
	Oblast krajinného rázu		II. kategorie
	Misto krajinného rázu		III. kategorie
	Segment urbanizované krajiny (SUK)		

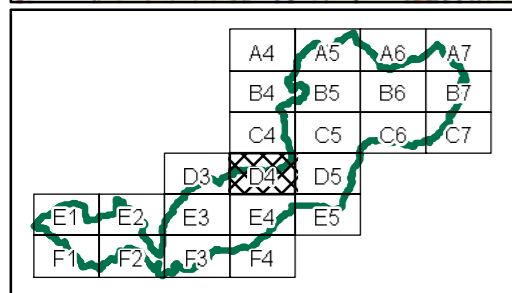
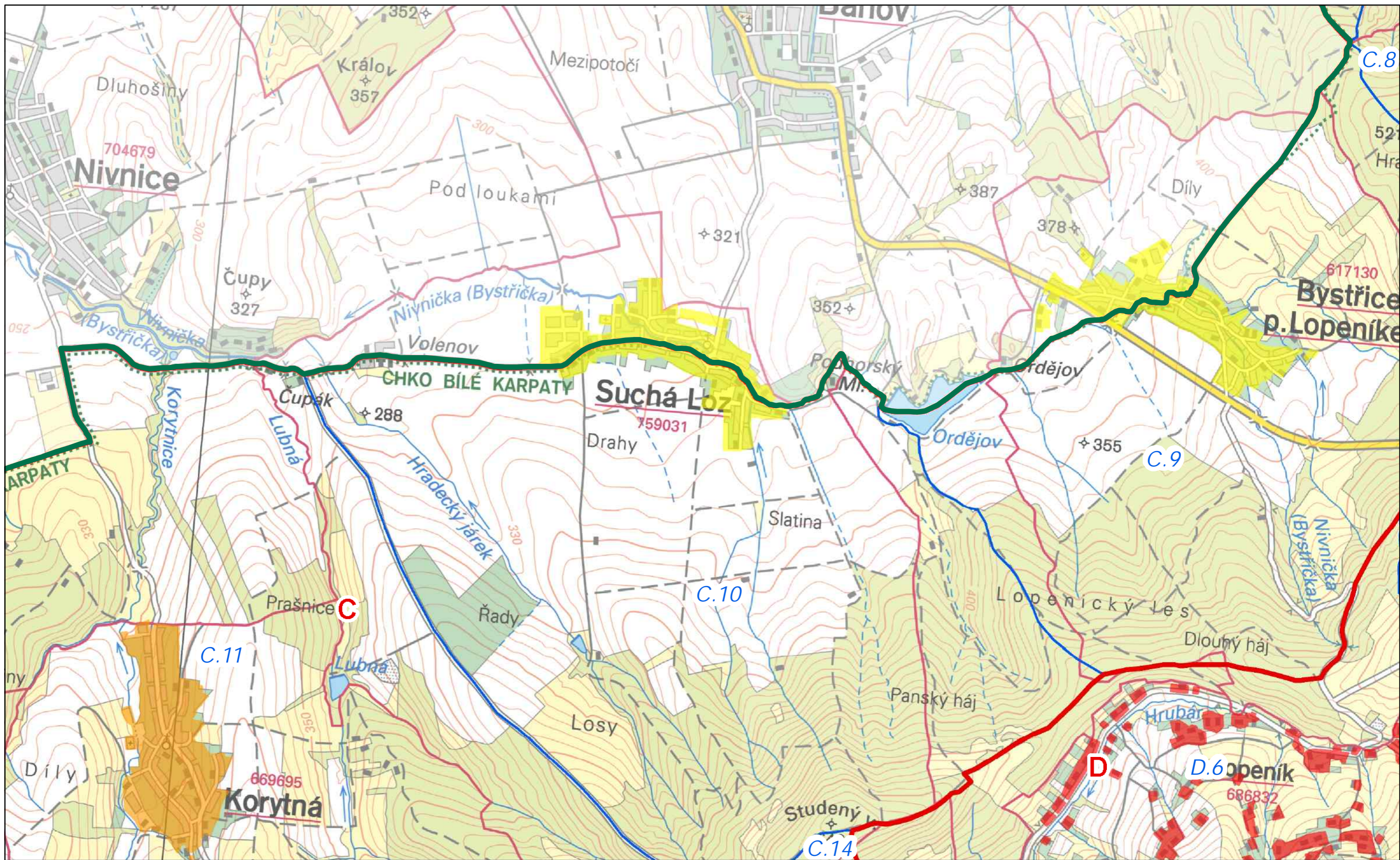
Autor: Mgr. Lukáš Klouda
Datum: 10/2016

© AOPK ČR 2016
0 0,25 0,5 1 1,5 2 km
1:25 000

**Preventivní hodnocení krajinného rázu
území CHKO Bílé Karpaty
Č. 04 KATEGORIZACE SÍDEL**

D3





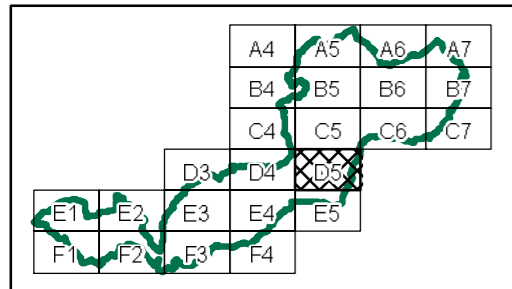
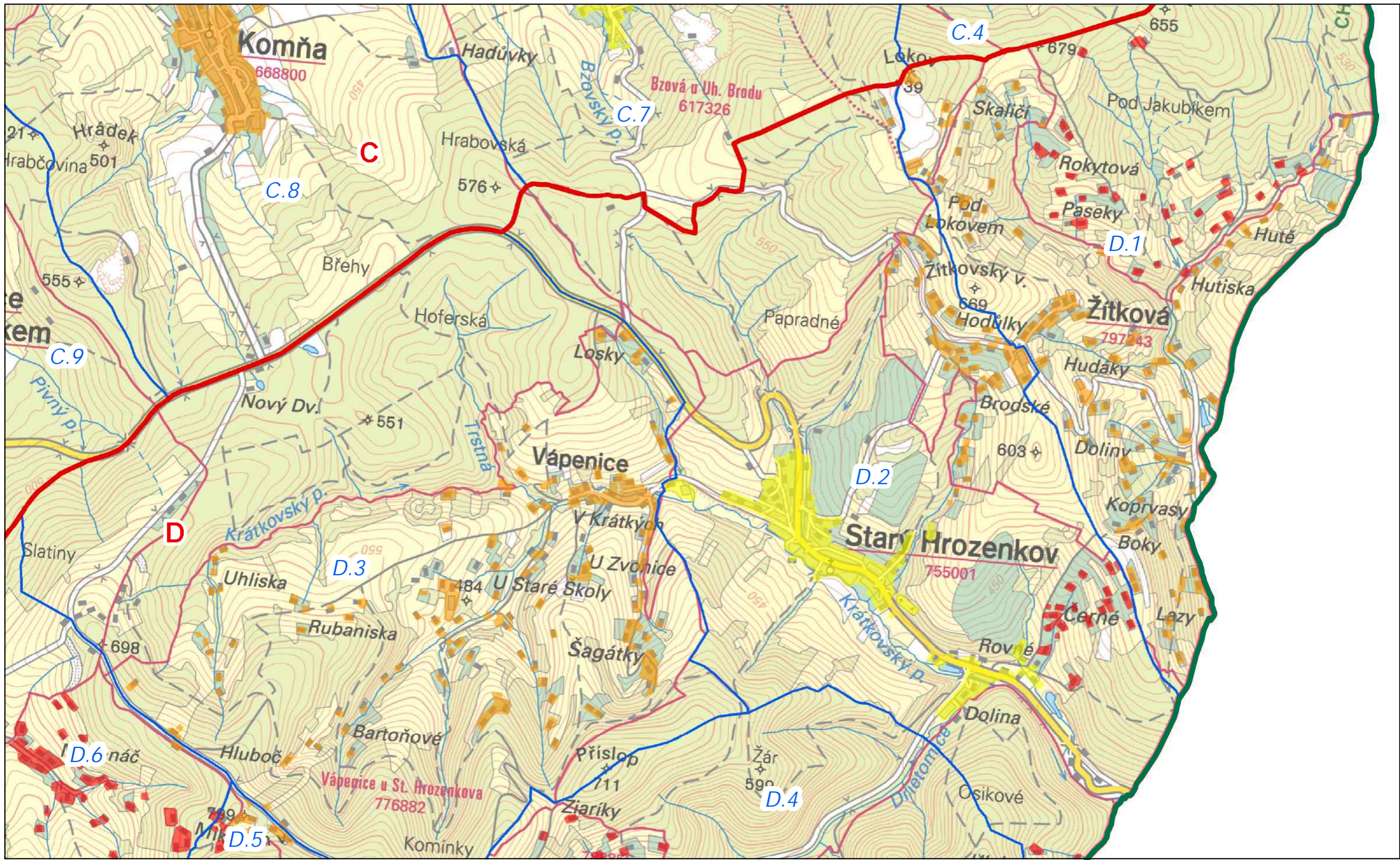
	Hranice CHKO Bílé Karpaty	Kategorizace sídel	
	Oblast krajinného rázu		I. kategorie
	Místo krajinného rázu		II. kategorie
			III. kategorie
			Segment urbanizované krajiny (SUK)

Autor: Mgr. Lukáš Klouda
Datum: 10/2016

D4



**Preventivní hodnocení krajinného rázu
území CHKO Bílé Karpaty
Č. 04 KATEGORIZACE SÍDEL**



	Hranice CHKO Bílé Karpaty	Kategorizace sídel	
	Oblast krajinného rázu		I. kategorie
	Místo krajinného rázu		II. kategorie
			III. kategorie
			Segment urbanizované krajiny (SUK)

Autor: Mgr. Lukáš Klouda
Datum: 10/2016

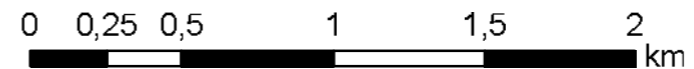


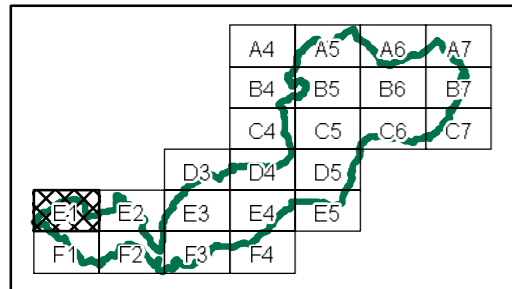
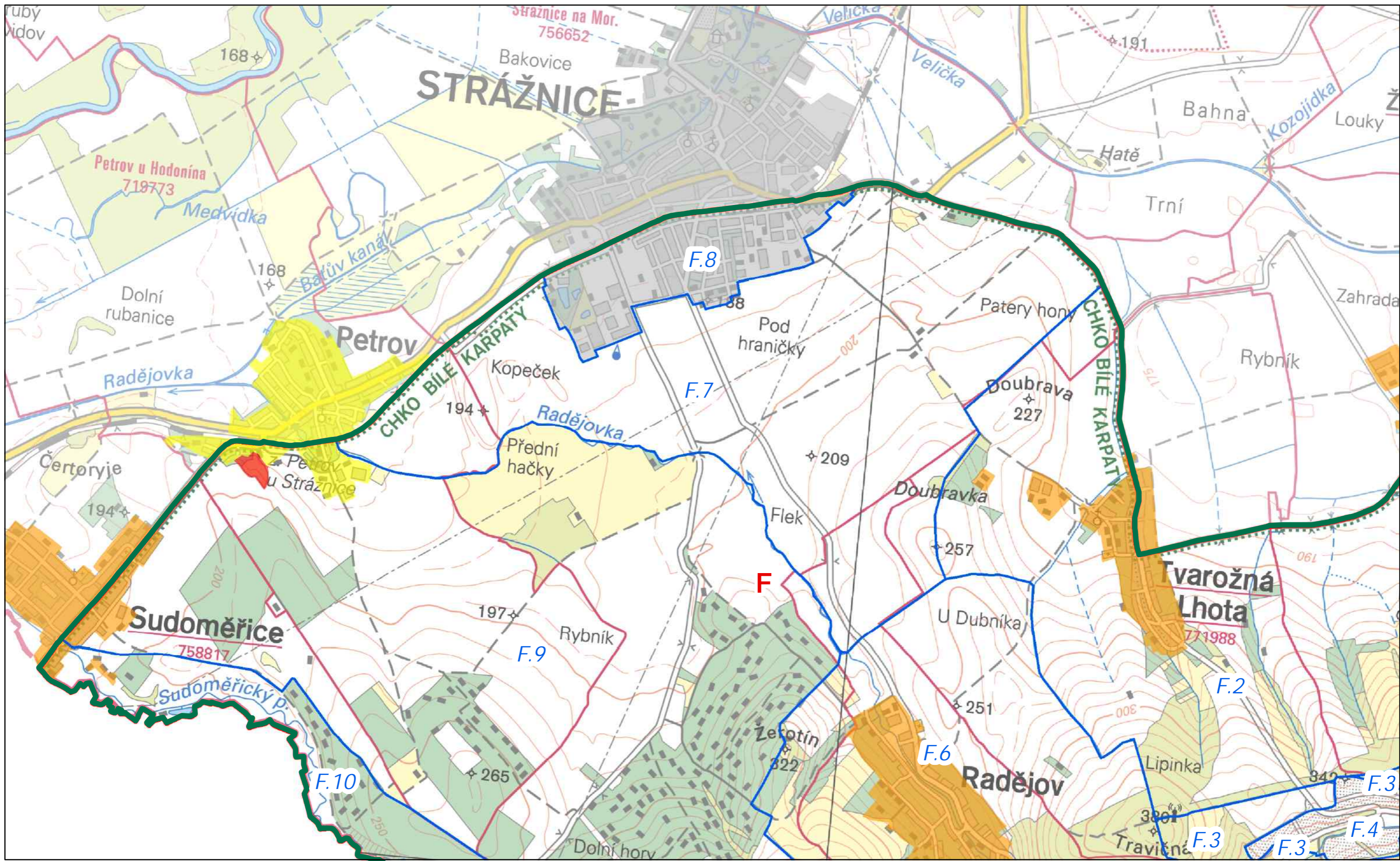
**Preventivní hodnocení krajinného rázu
území CHKO Bílé Karpaty
Č. 04 KATEGORIZACE SÍDEL**

D5

© AOPK ČR 2016

1:25 000

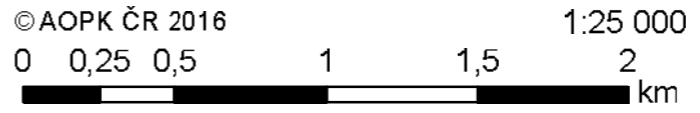




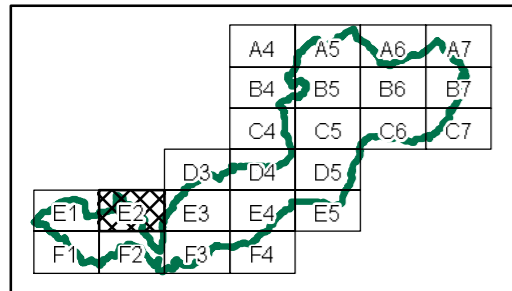
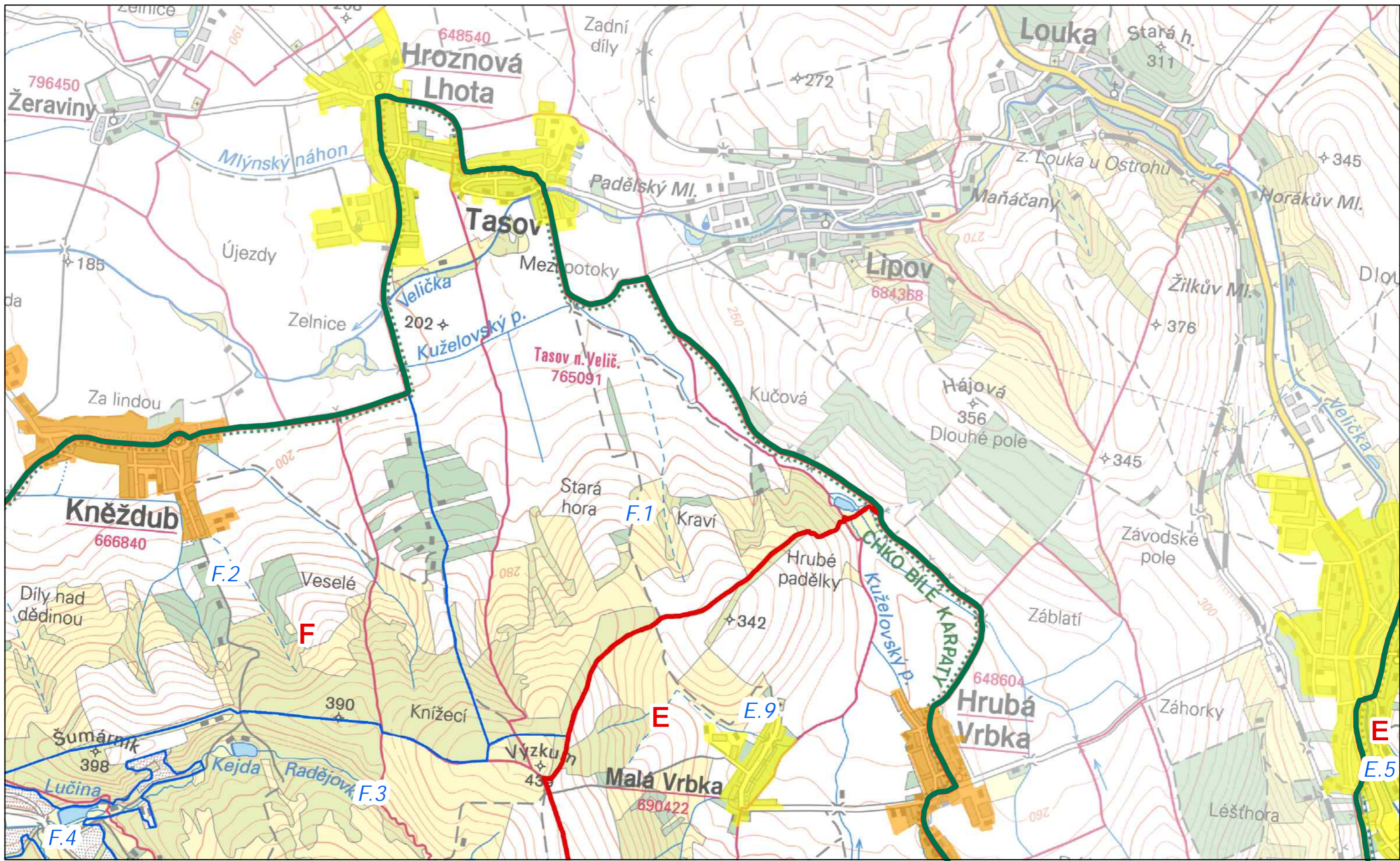
	Hranice CHKO Bílé Karpaty	Kategorizace sídel	
	Oblast krajinného rázu		I. kategorie
	Místo krajinného rázu		II. kategorie
			III. kategorie
			Segment urbanizované krajiny (SUK)

Autor: Mgr. Lukáš Klouda
Datum: 10/2016

E1



**Preventivní hodnocení krajinného rázu
území CHKO Bílé Karpaty
Č. 04 KATEGORIZACE SÍDEL**



	Hranice CHKO Bílé Karpaty		I. kategorie
	Oblast krajinného rázu		II. kategorie
	Místo krajinného rázu		III. kategorie
			Segment urbanizované krajiny (SUK)

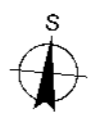
Kategorizace sídel

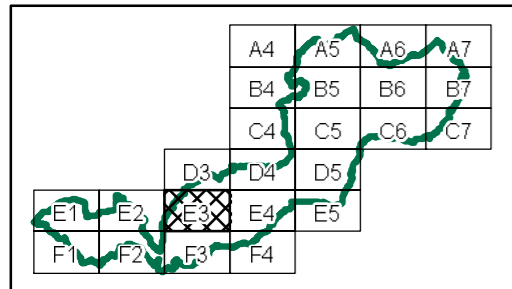
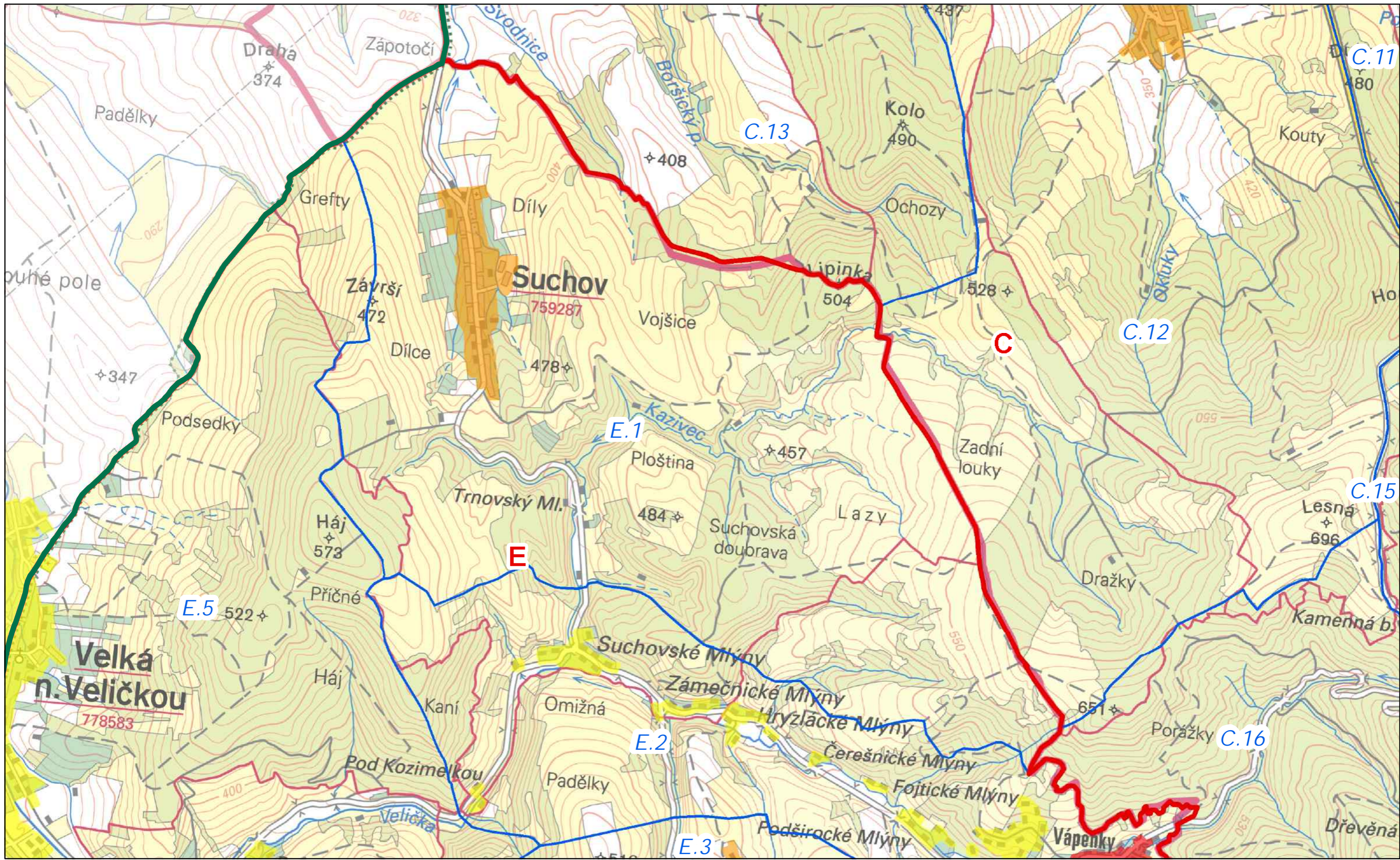
Autor: Mgr. Lukáš Klouda
Datum: 10/2016

© AOPK ČR 2016
0 0,25 0,5 1 1,5 2 km
1:25 000

**Preventivní hodnocení krajinného rázu
území CHKO Bílé Karpaty
Č. 04 KATEGORIZACE SÍDEL**

E2





	Hranice CHKO Bílé Karpaty		Kategorizace sídel
	Oblast krajinného rázu		I. kategorie
	Misto krajinného rázu		II. kategorie
			III. kategorie
			Segment urbanizované krajiny (SUK)

Autor: Mgr. Lukáš Klouda
Datum: 10/2016

E3

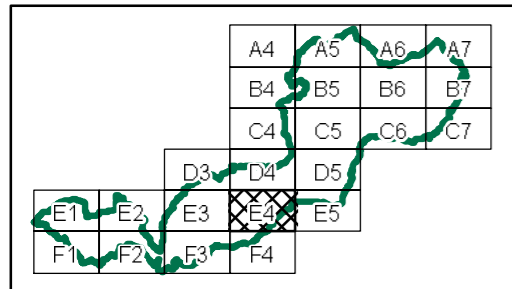
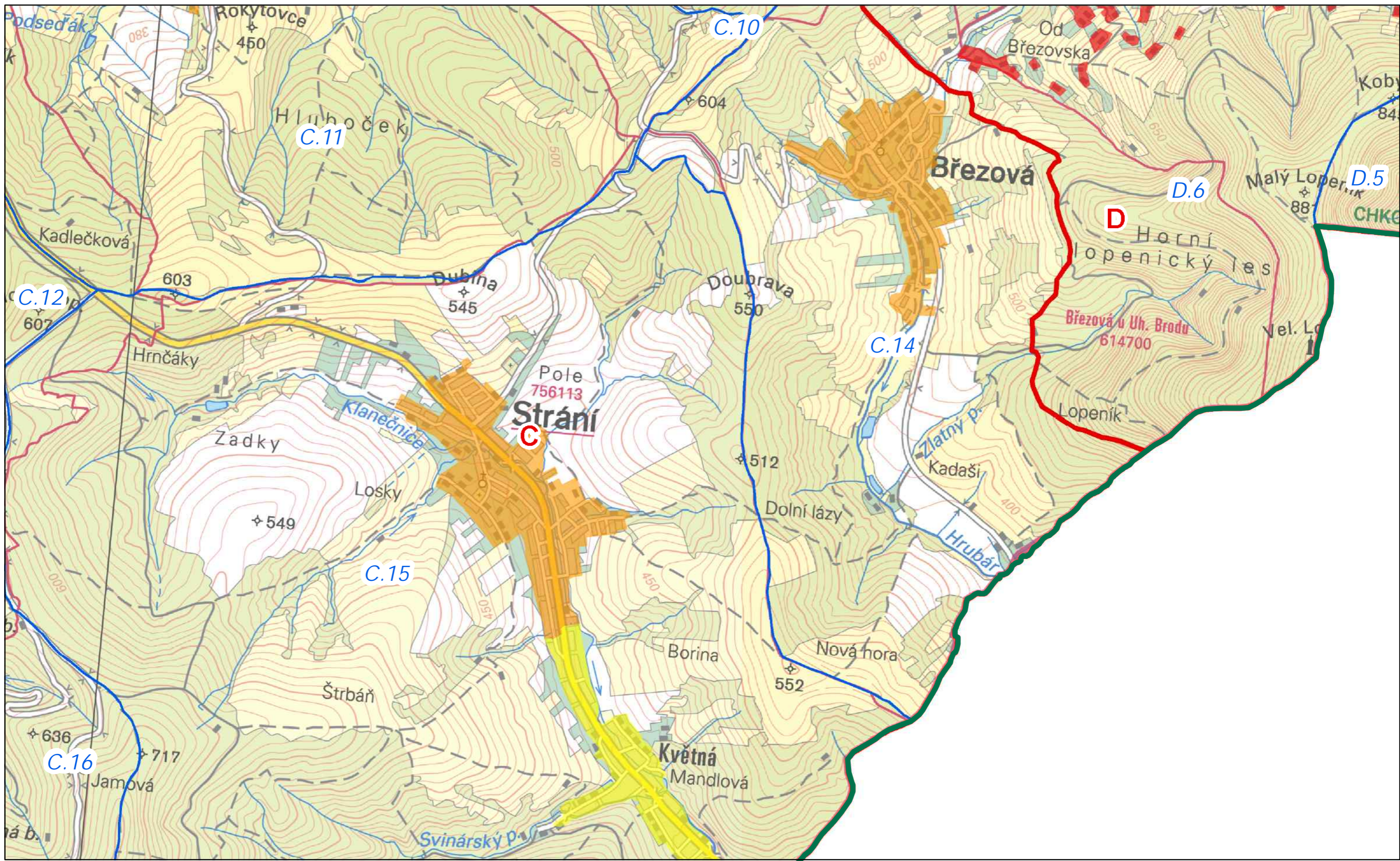
© AOPK ČR 2016





0 0,25 0,5 1 1,5 2 km



1:25 000

**Preventivní hodnocení krajinného rázu
území CHKO Bílé Karpaty
Č. 04 KATEGORIZACE SÍDEL**

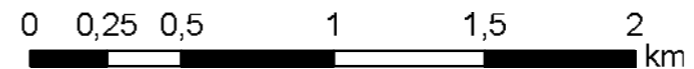


	Hranice CHKO Bílé Karpaty	Kategorizace sídel
	Oblast krajinného rázu	 I. kategorie
	Místo krajinného rázu	 II. kategorie
		 III. kategorie
		 Segment urbanizované krajiny (SUK)

Autor: Mgr. Lukáš Klouda
Datum: 10/2016

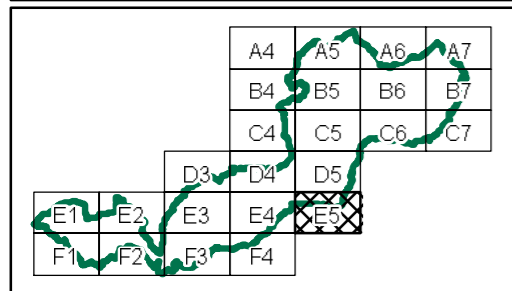
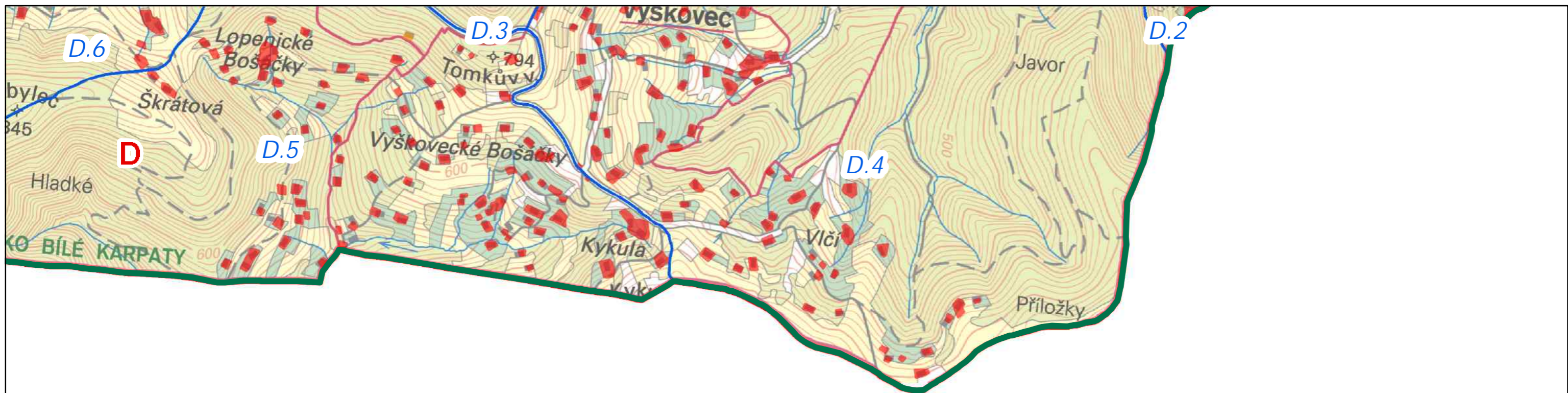
E4

© AOPK ČR 2016



1:25 000

**Preventivní hodnocení krajinného rázu
území CHKO Bílé Karpaty
Č. 04 KATEGORIZACE SÍDEL**



	Hranice CHKO Bílé Karpaty	Kategorizace sídel	
	Oblast krajinného rázu		I. kategorie
	Místo krajinného rázu		II. kategorie
			III. kategorie
			Segment urbanizované krajiny (SUK)

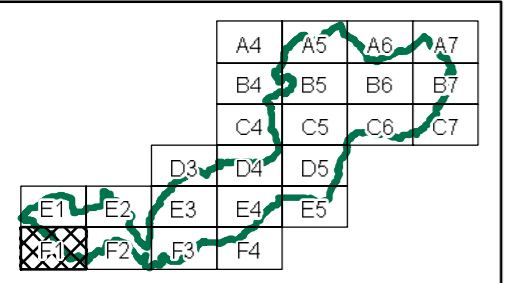
Autor: Mgr. Lukáš Klouda
Datum: 10/2016




**Preventivní hodnocení krajinného rázu
území CHKO Bílé Karpaty
Č. 04 KATEGORIZACE SÍDEL**

© AOPK ČR 2016 1:25 000

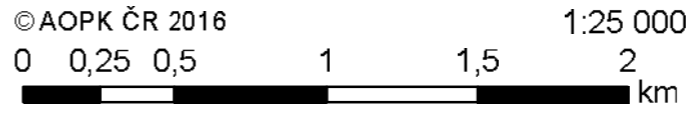
E5



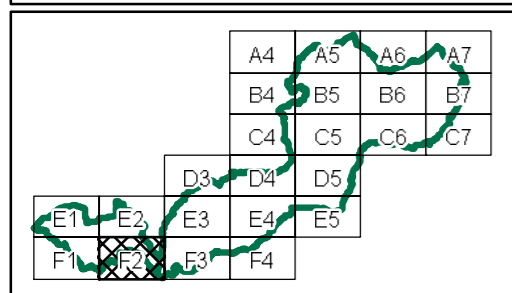
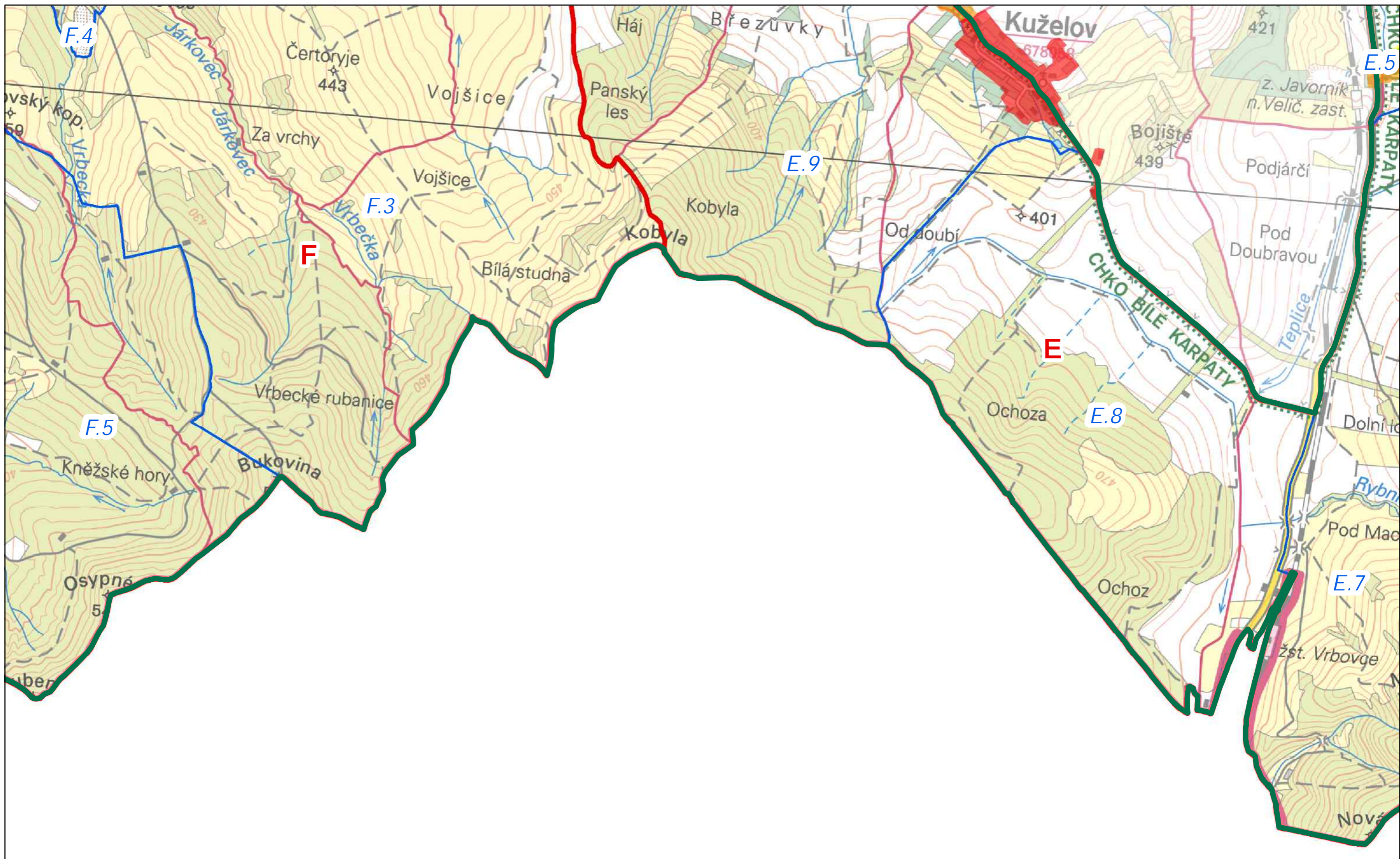
	Hranice CHKO Bílé Karpaty		Kategorizace sídel
	Oblast krajinného rázu		I. kategorie
	Misto krajinného rázu		II. kategorie
			III. kategorie
			Segment urbanizované krajiny (SUK)

Autor: Mgr. Lukáš Klouda
Datum: 10/2016

F1



**Preventivní hodnocení krajinného rázu
území CHKO Bílé Karpaty
Č. 04 KATEGORIZACE SÍDEL**



	Hranice CHKO Bílé Karpaty	Kategorizace sídel	
	Oblast krajinného rázu		I. kategorie
	Místo krajinného rázu		II. kategorie
			III. kategorie
			Segment urbanizované krajiny (SUK)

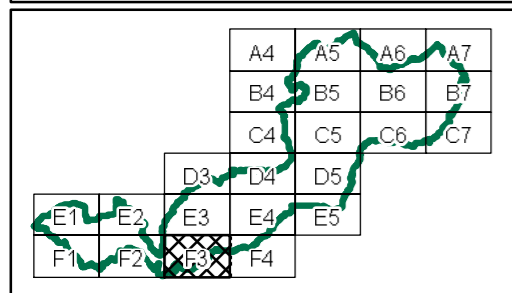
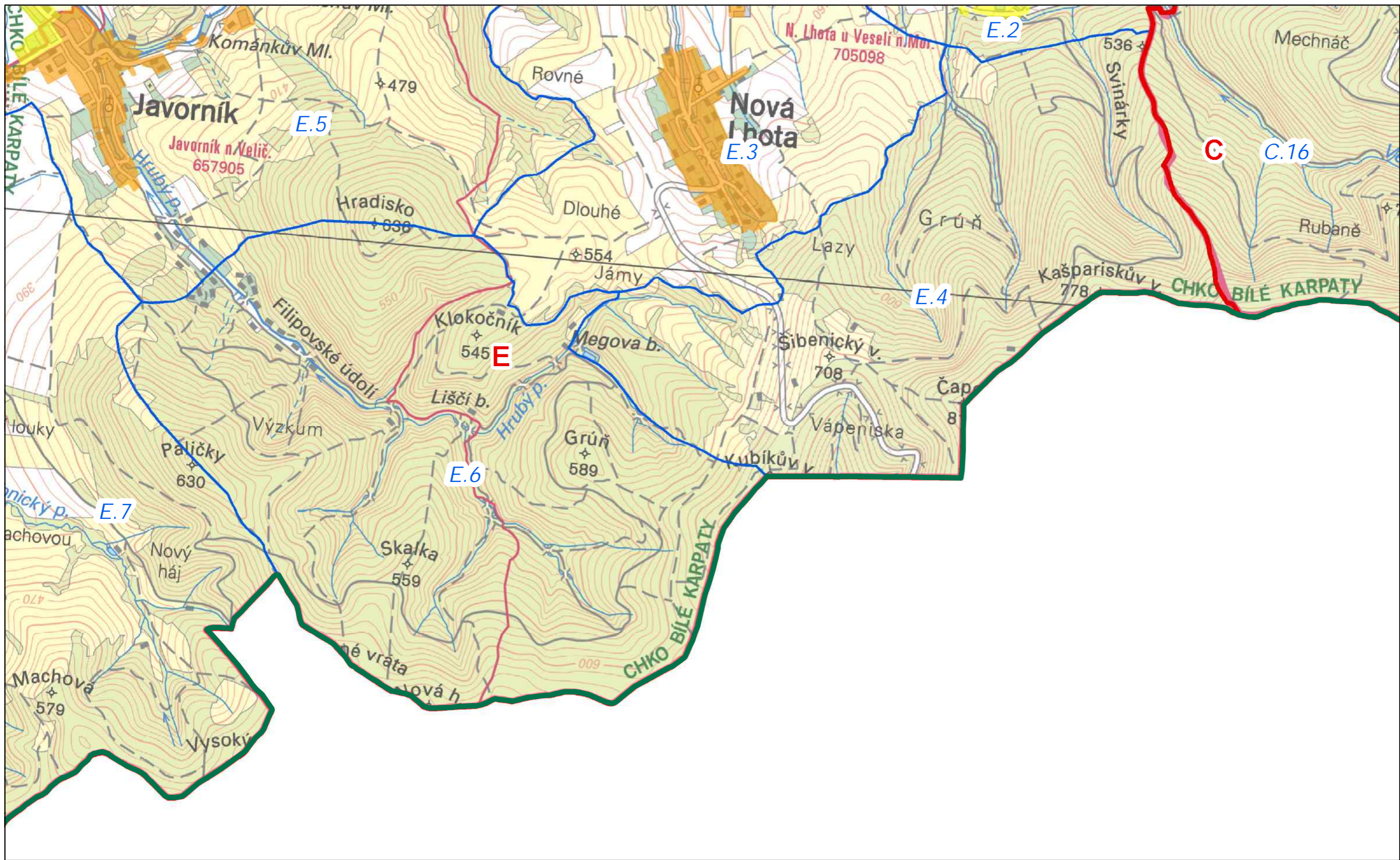
Autor: Mgr. Lukáš Klouda
Datum: 10/2016










**Preventivní hodnocení krajinného rázu
území CHKO Bílé Karpaty
Č. 04 KATEGORIZACE SÍDEL**

F2

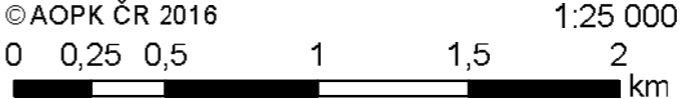




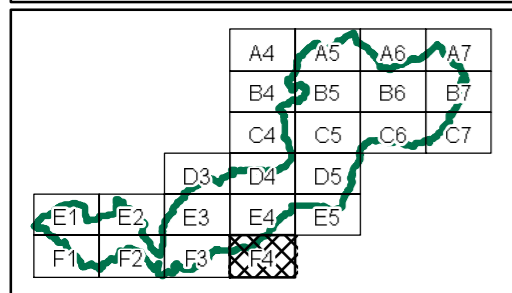
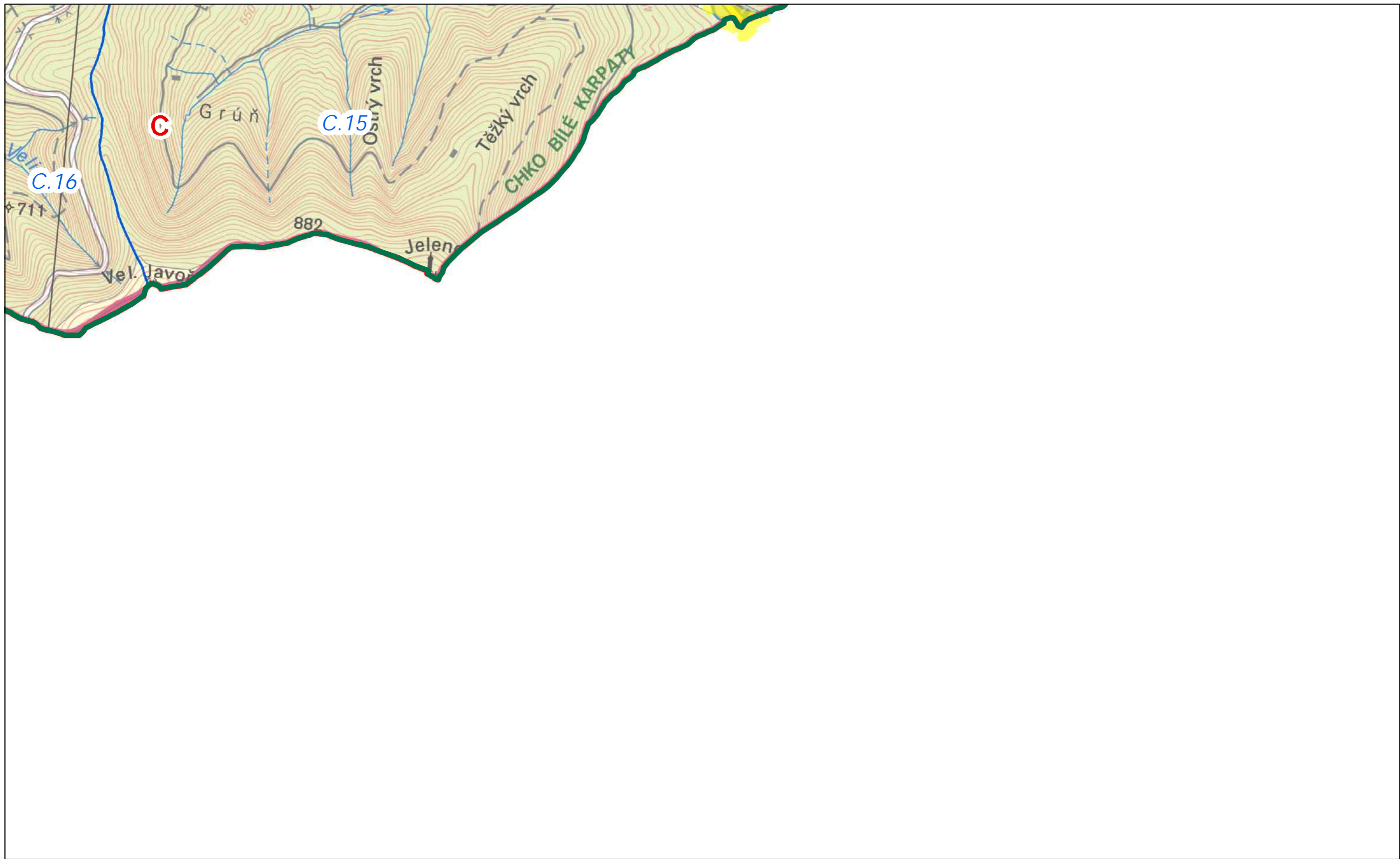
 Hranice CHKO Bílé Karpaty	Kategorizace sídel
 Oblast krajinného rázu	 I. kategorie
 Místo krajinného rázu	 II. kategorie
	 III. kategorie
	 Segment urbanizované krajiny (SUK)








Autor: Mgr. Lukáš Klouda
Datum: 10/2016

F3



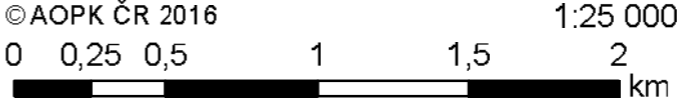
**Preventivní hodnocení krajinného rázu
území CHKO Bílé Karpaty
Č. 04 KATEGORIZACE SÍDEL**



	Hranice CHKO Bílé Karpaty	Kategorizace sídel
	Oblast krajinného rázu	 I. kategorie
	Místo krajinného rázu	 II. kategorie
		 III. kategorie
		 Segment urbanizované krajiny (SUK)

Autor: Mgr. Lukáš Klouda
Datum: 10/2016

F4



**Preventivní hodnocení krajinného rázu
území CHKO Bílé Karpaty
Č. 04 KATEGORIZACE SÍDEL**